

Bebauungsplan Nr. 1 der Gemeinde Groß Vollstedt Gelände Innenloh

Die Übereinstimmung der vor-umstehenden Abschnitte (Ablichtung usw.) mit dem ORIGINAL-SATZ ist als Bebauungsplan Nr. 1 "Innenloh" M = 1:1000

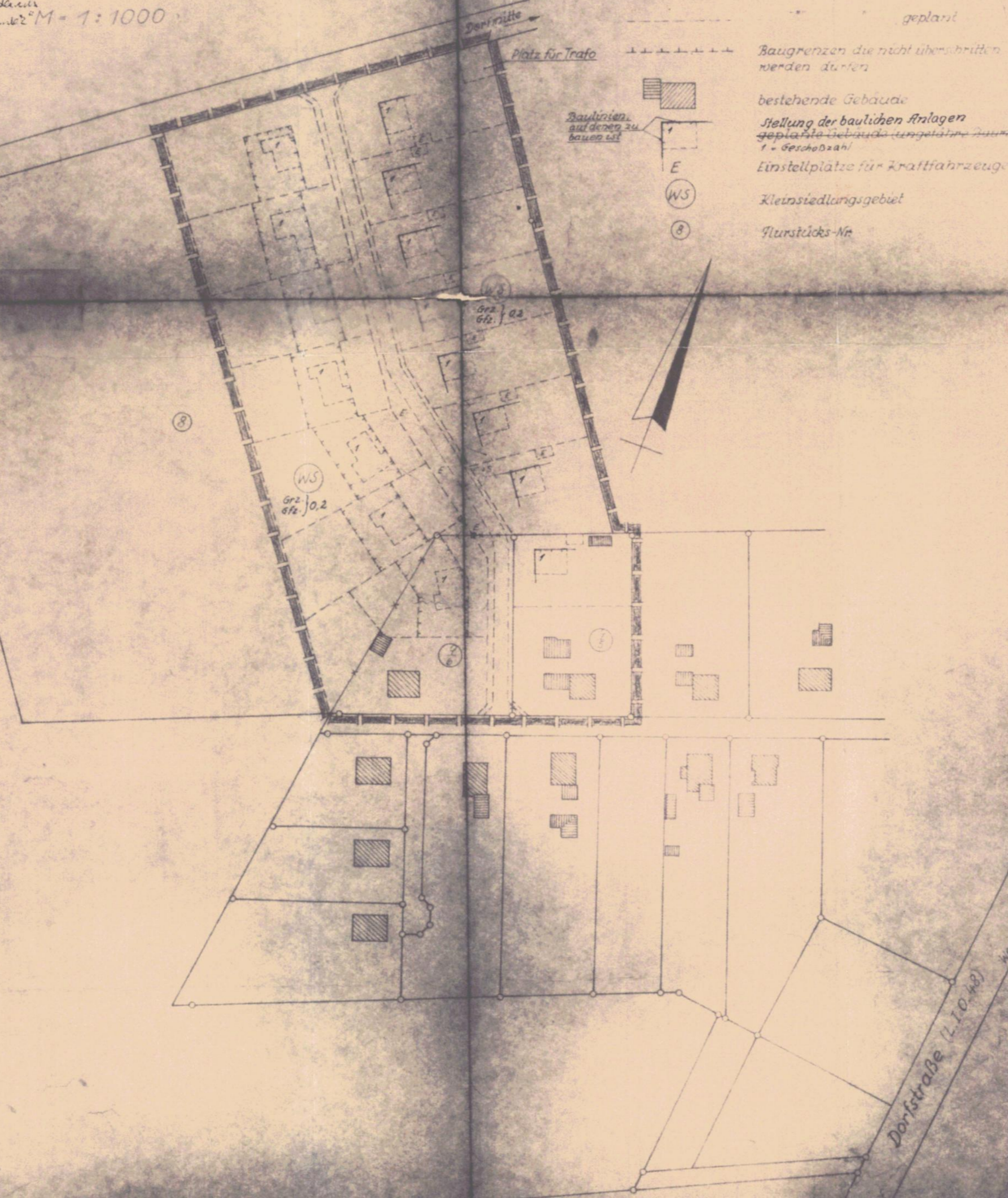
wird hiermit amtlich beglaubigt.
Die Beglaubigung dient der Vermeidung von Streitigkeiten.

Gebühr: DM 2353,00 für den 02. 81

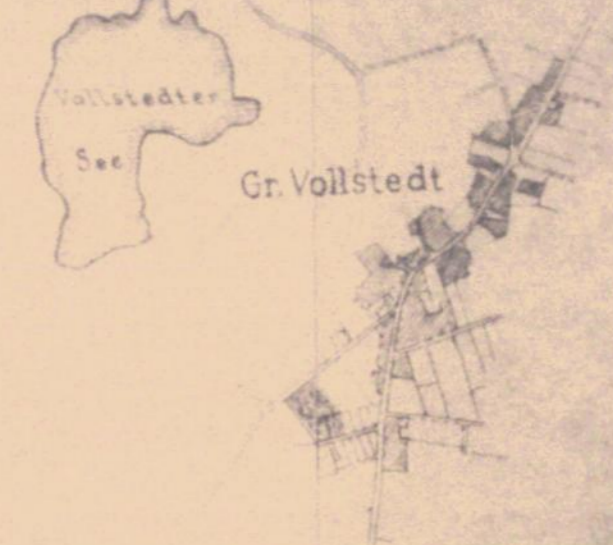


Zeichenerklärung:

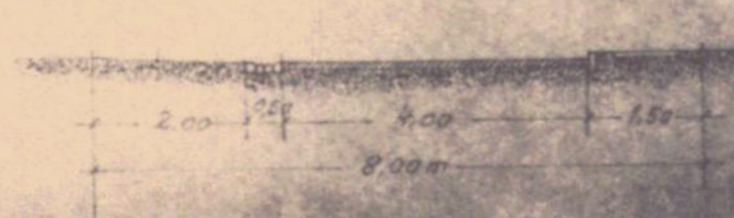
- Grenze des Plangebietes
- Grundstücksgrenzen, vorhanden
- Grundstücksgrenzen, wegfällig
- Grundstücksgrenzen, geplant
- Baugrenzen die nicht überschritten werden dürfen
- bestehende Gebäude
- Stellung der baulichen Anlagen
- geplante Gebäude, Anzahl 1 = Geschoszahl
- Einstellplätze für Kraftfahrzeuge
- Kleinsiedlungsgebiet
- Flurstücks-Nr.



Übersichtskarte



Strassenprofil



Anlage 2 zur Ortssatzung

Bebauungsplan Nr. 1 der Gemeinde Groß Vollstedt für das Gelände „Innenloh“

Aufgestellt nach §§ 8 u. 9 BBodP vom 23. Juni 1960.

Rendsburg, den 30. Okt. 1963
Kreisbauamt

[Signature]
Kreisoberbaumeister

Der Grundriß dieses Planes befindet sich in Übereinstimmung mit den Katasterunterlagen und der Ortlichkeit.

Rendsburg, den
Katasteramt

[Signature]
Katasteramt

Dieser Bebauungsplan wurde in der Sitzung des Gemeinderats vom 5. 3. 1964 als Satzung beschlossen.



Groß Vollstedt, den 10. 3. 1964
Der Bürgermeister

[Signature]

Genehmigungswort der Landesregierung

GEMEINIGT
GEMEINSCHAFT

VOM 19. 19
KIEL, DEN 19.

Der Minister
für Arbeit, Soziales und Jugend

[Signature]
Der Minister für Arbeit, Soziales und Jugend

Dieser Bebauungsplan ist am mit Bekanntmachung der Genehmigung öffentlich ausgelegt und an diesem Tag in Kraft getreten.

Groß Vollstedt, den
Der Bürgermeister

[Signature]